



















Standortübersichtskarte 2025

Standorte mit Wachnummer und -name

-  Feuerwache und Sitz der Behördenleitung
-  Feuerwache
-  Feuerwache und Technischer Dienst
-  Feuerwache und Freiwillige Feuerwehr
-  Feuerwache und Freiwillige Feuerwehr mit Jugendfeuerwehr
-  Jugendfeuerwehr und Einsatzmittel der Lehrfeuerwache
-  Feuerwache und Einsatzmittel der Lehrfeuerwache
-  Rettungswache
-  Rettungswache und Freiwillige Feuerwehr mit Jugendfeuerwehr
-  Freiwillige Feuerwehr mit Jugendfeuerwehr
-  Rettungswache mit Intensiv-Transporthubschrauber (ITH)
-  Rettungshubschrauber (RTW)

Standorte entsprechend der Fahrzeug-, Funktions- und Personalverteilung mit Stand vom 31.12.2025

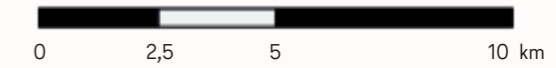
Straßennetz

-  Autobahn
-  Bundesstraße
-  Gewässer
-  Bezirksgrenzen
-  Berliner Stadtgrenze
-  Brandenburger Landkreise

Einsatzbereiche

-  Einsatzbereich 1
-  Einsatzbereich 2
-  Einsatzbereich 3
-  Einsatzbereich 4
-  Einsatzbereich 5
-  Einsatzbereich 6

Einsatzbereich 7: 2 Standorte des Technischen Dienstes und berlinweite Besetzung von EM



Geodaten:

- Berliner Feuerwehr
- Geofabrik GmbH und OpenStreetMap Contributors; Daten 2025

Erstellt durch:

Berliner Feuerwehr
Stab Strategie, Geocontrolling
Voltairestraße 2, 10179 Berlin

Erstellt am:
27.02.2026

